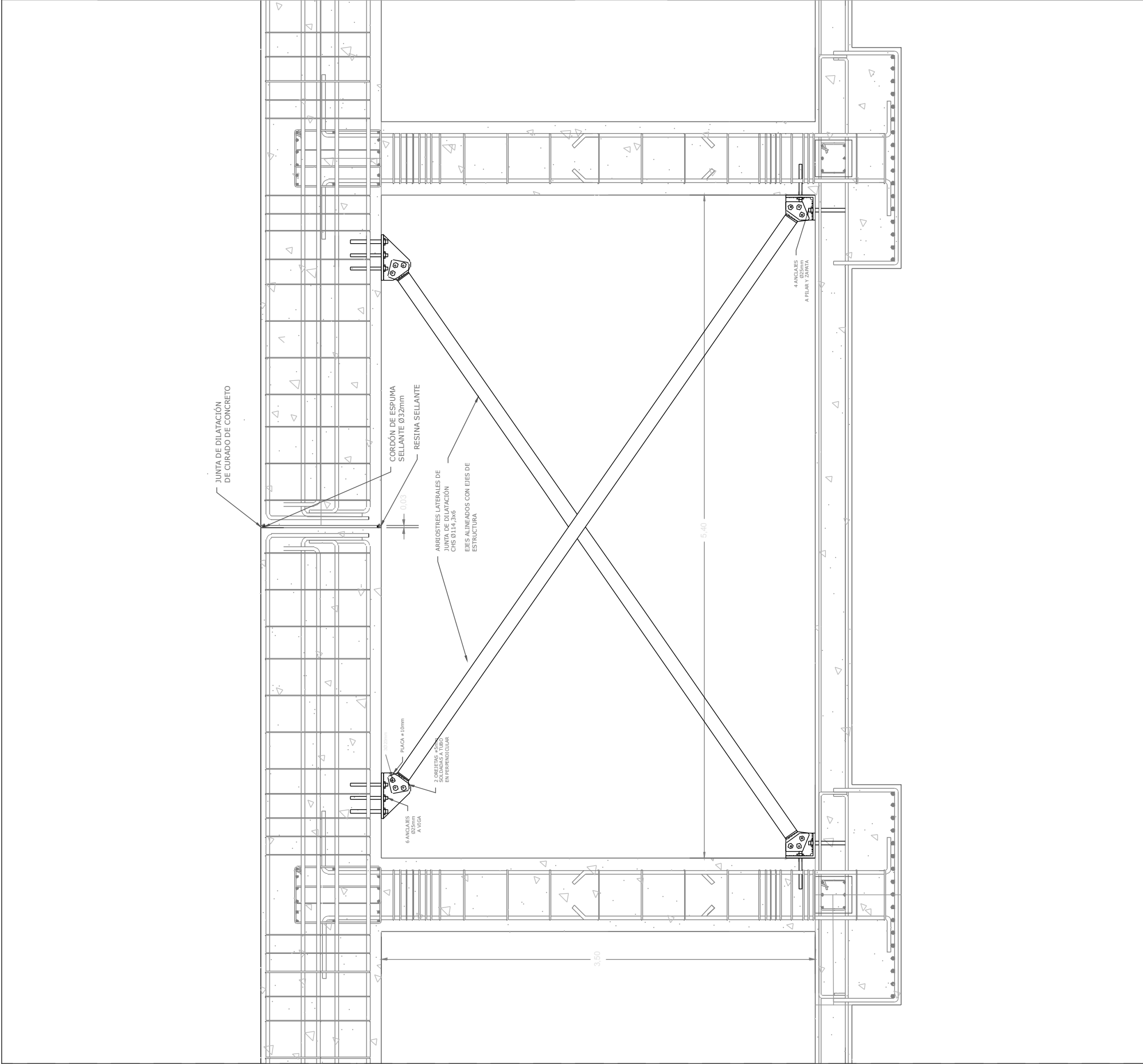
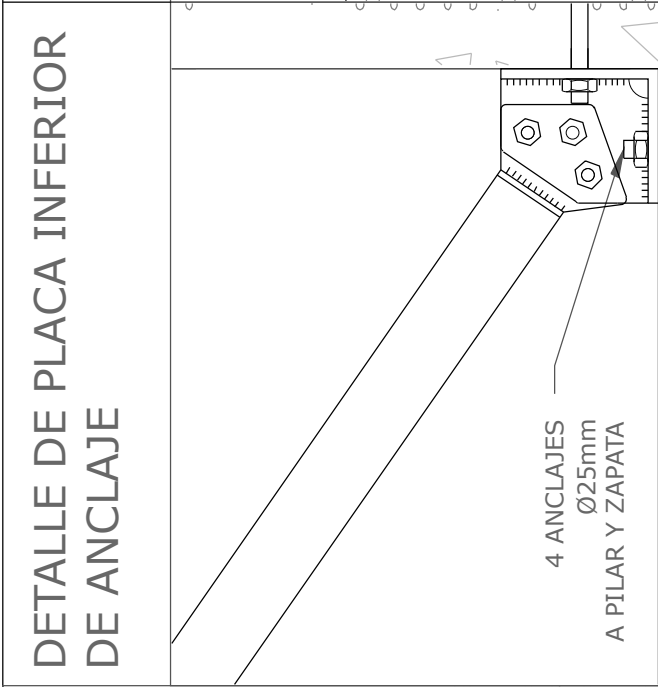
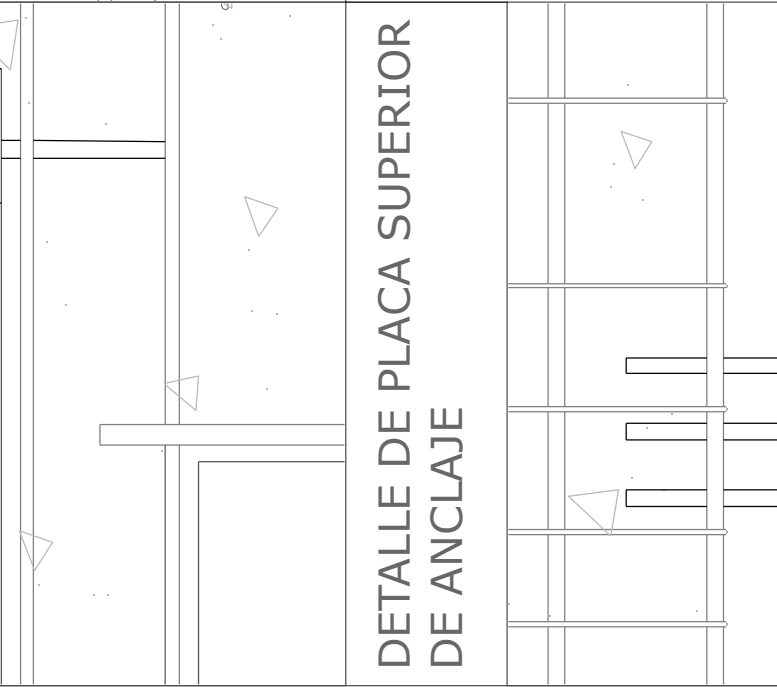
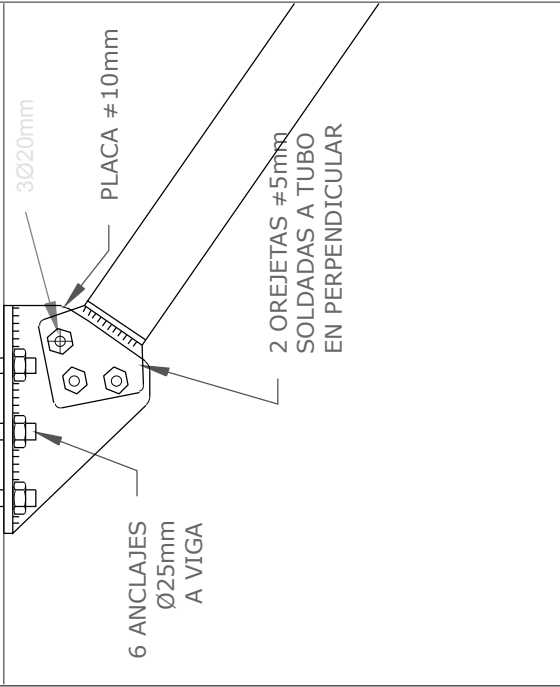


| | | | | | | |
|---|---|--|---|--|--|--|
|  | DETALLE DE PLACA INFERIOR DE ANCLAJE | | DETALLE DE PLACA SUPERIOR DE ANCLAJE | | DETALLE DE JUNTA DE DILATACIÓN | |
| |  | |  | |  | |

| | | | | | | | | | | | | | | |
|---|---|--|-----------------|--|---|--|---------------------------------|--|--------------------------------------|--|------------------|---------------------|------------|---------------|
|  | ESCUOLA TÉCNICA SUPERIOR DE INGENIEROS DE CAMINOS, CANALES Y PUERTOS UNIVERSIDAD POLITÉCNICA DE MADRID | | TIPO SECCIÓN | | TÍTULO SECCIÓN DE PÓRTICO CENTRAL CON JUNTA DE DILATACIÓN | | TERMINO MUNICIPAL SAN MIGUEL | | AUTOR JUAN GARCÍA-LASTRA ZORRILLA | | ESCALA VARIAS | FECHA JUNIO 2017 | PLANO N | HOJA NH DE NT |
| | | | | | PROVINCIA LIMA, PERÚ | | | | TÍTULO DEL PLANO PL_3.2.5 | | | | | |